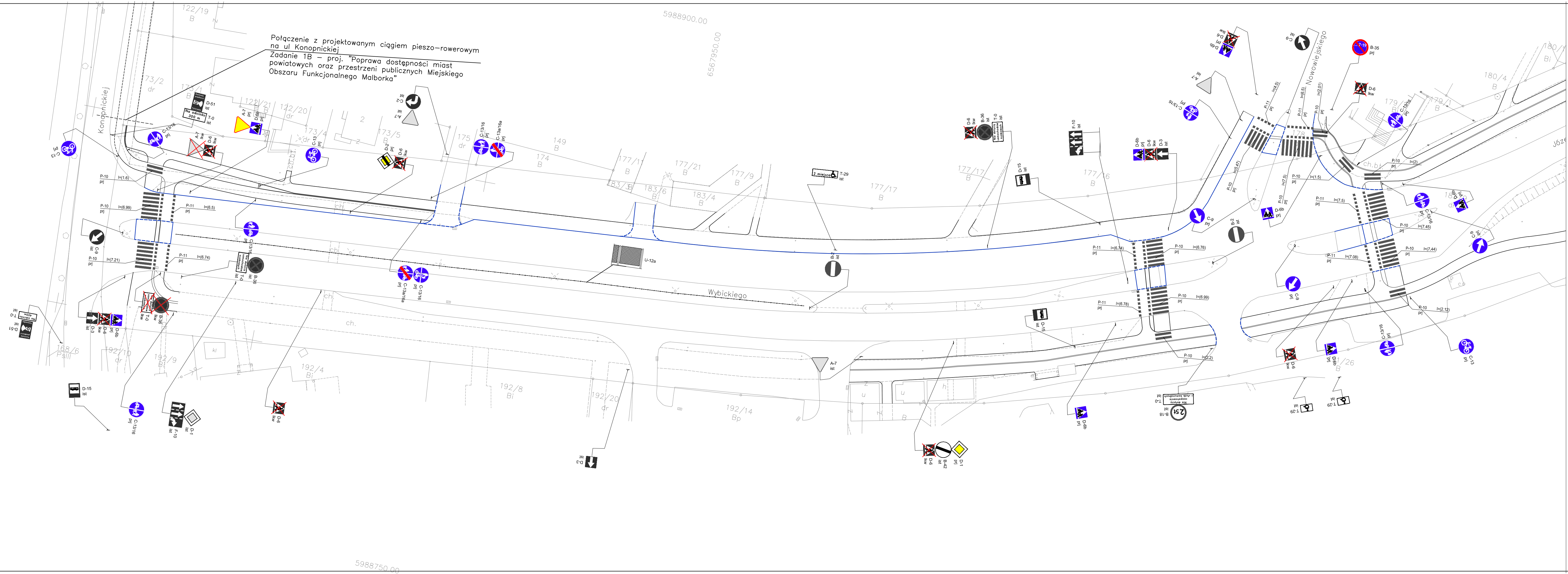






Połączenie z projektowanym ciągiem pieszo-rowerowym na ul. Konopnickiej
 Zadanie 1B – proj. "Poprawa dostępności miast powiatowych oraz przestrzeni publicznych Miejskiego Obszaru Funkcjonalnego Malborka"



Legenda:

-  C-13
pj Projektowane oznakowanie pionowe
-  B-5
ist Istniejące oznakowanie pionowe
-  D-6
kw Oznakowanie pionowe do usunięcia
-  Projektowane oznakowanie poziome

											
Nazwa inwestycji	Poprawa dostępności miast powiatowych oraz przestrzeni publicznych Miejskiego Obszaru Funkcjonalnego Malborka										
Nazwa zadania	ZADANIE NR 1 A Budowa i przebudowa chodników, ścieżek rowerowych, ciągów pieszo-rowerowych, elementów uspokojenia ruchu.										
Nazwa obiektu	ul. Wybickiego										
Adres obiektu	Malbork, ul. Wybickiego										
Inwestor	Miasto Malbork										
Rodzaj oprac./Fryzunku	Projekt drogowy Organizacja ruchu										
Oławy Projektant (General Designer)	mgr inż. Damian Jeleniewski										
Sprawdził (Verified)	mgr inż. Wiesław Siemiątkowski										
<table border="1"> <tr> <td>Podpis/Signa.</td> <td>Data/Data</td> </tr> <tr> <td></td> <td>05/2015</td> </tr> <tr> <td>Podpis/Signa.</td> <td>Rys nr :</td> </tr> <tr> <td></td> <td>2</td> </tr> <tr> <td>Skala/Scale</td> <td>1:500</td> </tr> </table>		Podpis/Signa.	Data/Data		05/2015	Podpis/Signa.	Rys nr :		2	Skala/Scale	1:500
Podpis/Signa.	Data/Data										
	05/2015										
Podpis/Signa.	Rys nr :										
	2										
Skala/Scale	1:500										