





Legenda:

-  B-33 Ist. Projektowane oznakowanie pionowe
-  B-5 Ist. Istniejące oznakowanie pionowe
-  D-6 Ist. Oznakowanie pionowe do usunięcia
-  P-25 Ist. Projektowane oznakowanie poziome

**"PROWED" BIURO PROJEKTÓW DROGOWYCH**  
 82-300 ELBLĄG UL. LEGIONÓW 5  
 prowed@op.pl kom. 501 047 469 TEL/FAX (55) 648-13-69



Nazwa inwestycji: **Poprawa dostępności miast powiatowych oraz przestrzeni publicznych Miejskiego Obszaru Funkcjonalnego Malborka**

Nazwa zadania: **ZADANIE NR 1 B Budowa i przebudowa chodników, ścieżek rowerowych, elementów uspokojenia ruchu,**


Nazwa obiektu: **ul. Konopnickiej**


Adres obiektu: **Malbork, ul. Konopnicka**

Investor: **Miasto Malbork** Faza: **P.B.W**

Rodzaj oprac./rysunku: **Projekt drogowy** Branża: **P.B.W**

Organizacja ruchu: **drogi**

Główny Projektant (General Designer): mgr inż. **Damian Jeleniewski** Podpis/Signa.  Data/Date: **05/2015**

Sprawił (Verified): mgr inż. **Wiesław Siemiątkowski** upr. nr **1192/EL/87** Podpis/Signa.  Rys nr: **2**

Skala/Scale: **1:500**