




Połączenie z projektowanym ciągiem pieszo-rowerowym na ul. Wybickiego
 Zadanie 1A do proj. "Poprawa dostępności miast powiatowych oraz przestrzeni publicznych Miejskiego Obszaru Funkcjonalnego Malborka"

Dodatkowo ustawić z drugiej strony skrzyżowania

Legenda:

-  B-33 prj Projektowane oznakowanie pionowe
-  B-5 ist Istniejące oznakowanie pionowe
-  D-6 lkw Oznakowanie pionowe do usunięcia
-  Projektowane oznakowanie poziome

 PROWED* BIURO PROJEKTÓW DROGOWYCH 82-300 ELBLĄG prowed@op.pl kom. 501 047 469 TEL/FAX (55) 648-13-69	
	
Nazwa inwestycji	Poprawa dostępności miast powiatowych oraz przestrzeni publicznych Miejskiego Obszaru Funkcjonalnego Malborka
Nazwa zadania	ZADANIE NR 1 B Budowa i przebudowa chodników, ścieżek rowerowych, elementów uspokojenia ruchu,
Nazwa obiektu	ul. Konopnickiej
Adres obiektu	Malbork, ul. Konopnicka
Inwestor	Miasto Malbork
Rodzaj oprac./rysunku	Projekt drogowy Organizacja ruchu
Oficer Projektant (General Designer)	mgr inż. Damian Jeleniewski 
Sprawdzit (Verified)	mgr inż. Wiesław Siemiątkowski 
Faza P.B.W (Branch)	drogi
Data/Date	05/2015
Rys nr :	3
Skala/Scale	1:500
	

