







Legenda:

-  B-33 pl Projektowane oznakowanie pionowe
-  B-5 ist Istniejące oznakowanie pionowe
-  D-6 Oznakowanie pionowe do usunięcia
-  Projektowane oznakowanie poziome

	
Nazwa inwestycji: Poprawa dostępności miast powiatowych oraz przestrzeni publicznych Miejskiego Obszaru Funkcjonalnego Malborka	
Nazwa zadania: ZADANIE NR 1 E	
Nazwa obiektu: Przebudowa chodników, ścieżek rowerowych, ciągów pieszo-rowerowych, elementów uspokojenia ruchu	
Adres obiektu: ul. Kochanowskiego, Zakopiańska, Słowackiego	
Inwestor: Miasto Malbork	
Rodzaj oprac./rysunka: Projekt drogowy	
Organizacja ruchu: Organizacja ruchu	
Określenie projektu: General Design	
Inżynier: Damian Jędrzejewski	
Sprawdził: Wiesław Siemiątkowski	
Data: 05/2015	
Rys nr: 4	
Skala/Scale: 1:500	