

# Warsztaty wypełniania fiszek projektowych do GPR Miasta Malborka – spotkanie dla interesariuszy procesu rewitalizacji

Katarzyna Spadło, Edyta Tomczyk

Centrum Doradztwa Rewitalizacyjnego IRMiR

Malbork, 20.02.2024 r.



# Plan warsztatu

1. Wprowadzenie – na jakim etapie jest opracowanie GPR?
2. Prezentacja zasad naboru przedsięwzięć rewitalizacyjnych.
3. Omówienie sposobu wypełnienia fiszki przedsięwzięcia rewitalizacyjnego.
4. Dyskusja/Q&A



**GMINNY PROGRAM  
REWITALIZACJI MIASTA  
MALBORKA NA LATA  
2023-2033**



Urząd Miasta  
**MALBORK**

# Rewitalizacja w Malborku – podsumowanie dotychczasowych działań

Do końca 2023 roku obowiązywał Program Rewitalizacji Miasta Malborka na lata 2017-2023.

## Co zostało zrealizowane?

### 1. Projekt Malbork na „+” – rewitalizacja historycznego śródmieścia miasta Malborka

całkowita wartość projektu: 19 808 477,59 zł w tym: dofinansowanie w wysokości: 8728 563,18 zł (realizacja w latach 2017-2023)

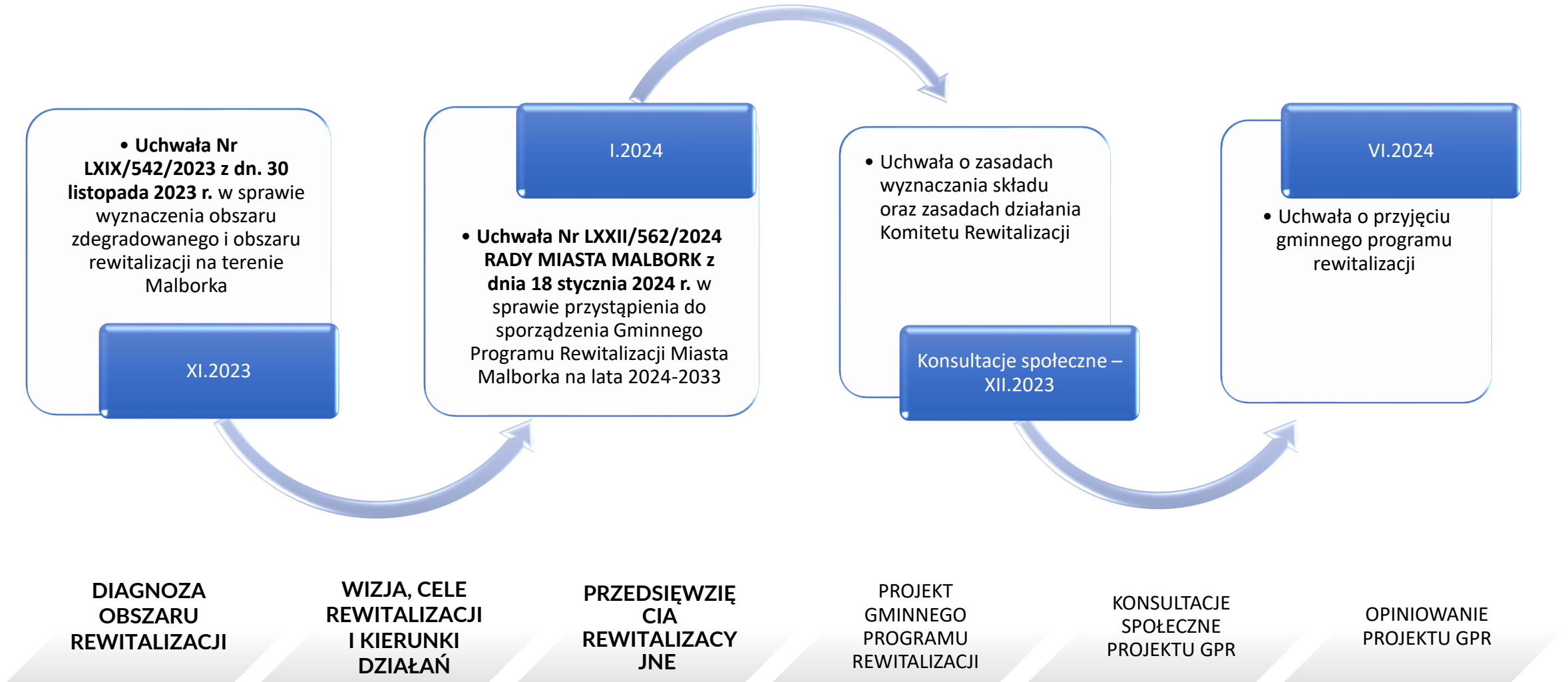
### 2. Malbork na "+" - działania społeczne

całkowita wartość projektu: 1 995 156,00 PLN, wartość dofinansowania: 1.695.882,60 zł (realizacja 2019-2021)

Obecnie, na podstawie ustawy o rewitalizacji, jest przygotowywany nowy, **gminny program rewitalizacji**, który będzie realizowany w ciągu 10 lat, do 2033 r.

*Rewitalizacja stanowi proces wyprowadzania ze stanu kryzysowego obszarów zdegradowanych, prowadzony w sposób kompleksowy, poprzez zintegrowane działania na rzecz lokalnej społeczności, przestrzeni i gospodarki, skoncentrowane terytorialnie, prowadzone przez interesariuszy rewitalizacji na podstawie gminnego programu rewitalizacji.*

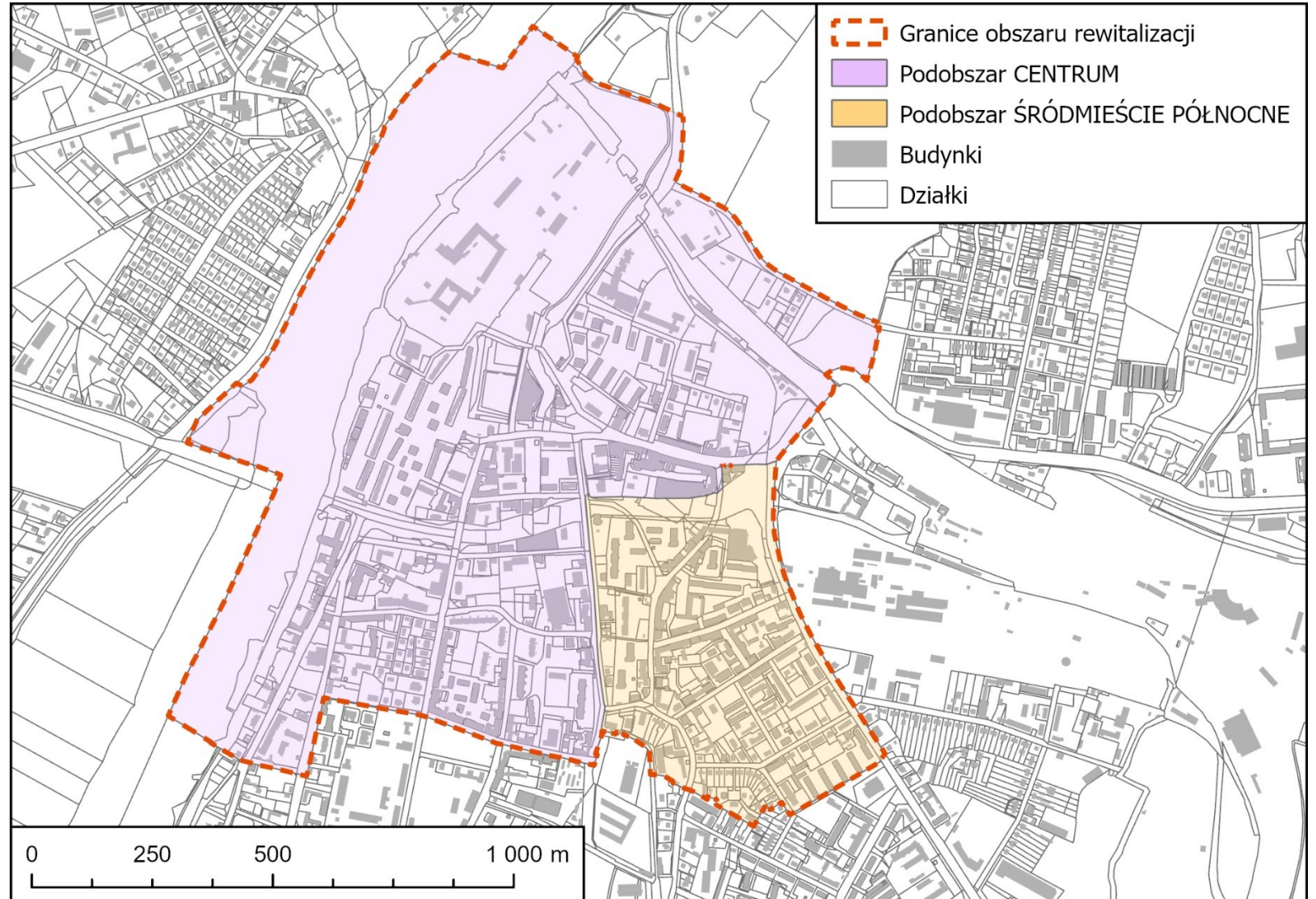
# Wybrane etapy prac nad GPR Miasta Malborka



Nabór fiszek – 9-29 II 2024

# Wyznaczenie obszaru zdegradowanego i rewitalizacji

Zgodnie z ustawą o rewitalizacji **wyznaczenie obszaru zdegradowanego i obszaru rewitalizacji** musi być poprzedzone **oceną** sytuacji społecznej, gospodarczej, przestrzenno-funkcjonalnej, technicznej i środowiskowej na terenie gminy z użyciem **obiektywnych i weryfikowalnych mierników i metod badawczych.**



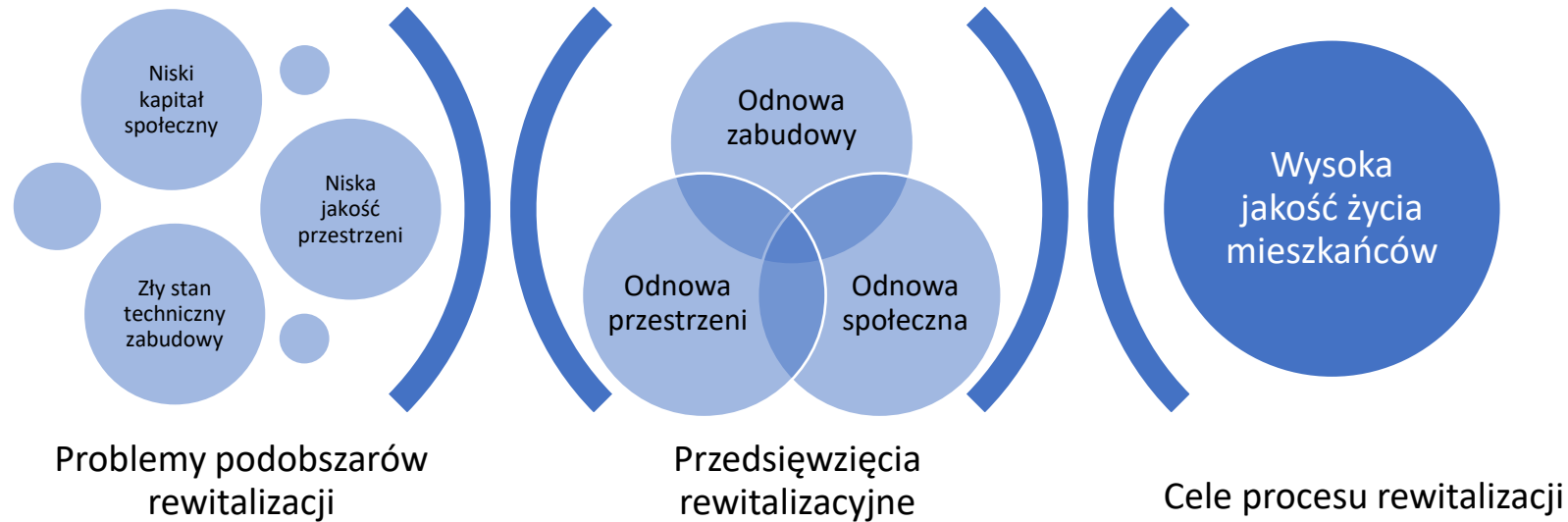
LP.	Podobszar	Ulica	Informacje szczegółowe
1.	Centrum	17 Marca	
2.	Centrum	Adama Mickiewicza	nr adresowe nr 1-52, nr 84
	Śródmieście Północne		po południowej stronie Alei Rodła i wschodniej stronie Kanału Juranda (nr adresowe 62-82)
3.	Centrum	Aleja Armii Krajowej	od Placu Słowiańskiego do skrzyżowania z ul. Jana Bażyńskiego (nr adresowe 11-32, 105-108)
4.	Centrum	Aleja Rodła	w granicach miasta, na prawym brzegu Nogatu, do Ronda Lotników Polskich (nr adresowe 1-9)
5.	Śródmieście Północne	Bolesława Prusa	
6.	Centrum	Bulwar nad Nogatem im. Macieja Kilarskiego	
7.	Śródmieście Północne	Elizy Orzeszkowej	
8.	Śródmieście Północne	Generała Józefa Bema	północna strona ulicy (nr adresowe 1-12)
9.	Śródmieście Północne	Generała Władysława Sikorskiego	zachodnia strona ulicy (nr adresowe 1-32)
10.	Centrum	Grunwaldzka	północna strona ulicy (nr adresowe 12-28)
11.	Centrum	Heleny i Stanisława Sierakowskich	
12.	Śródmieście Północne	Henryka Sienkiewicza	
13.	Centrum	Hieronima Derdowskiego	
14.	Centrum	Jagiellońska	na odcinku między ul. Stefana Żeromskiego i Grunwaldzką (nr adresowe 1-14, 105-117)
15.	Centrum	Jana Bażyńskiego	wyłącznie adres nr 1
16.	Śródmieście Północne	Jana Fałata	nr adresowe 1-7, z wyłączeniem nr 6
17.	Centrum	Jana Kasprowicza	
18.	Śródmieście Północne	Jasna	
19.	Śródmieście Północne	Józefa Ignacego Kraszewskiego	
20.	Centrum	Józefa Piłsudskiego	
21.	Centrum	Juliusza Słowackiego	na odcinku od ul. Stefana Żeromskiego do ul. Gabrieli Zapolskiej; nr adresowe 1-2 (zachodnia strona ulicy), nr 76-85 (wschodnia strona ulicy)
22.	Śródmieście Północne	Krakowska	
23.	Centrum	Łąkowa	
24.	Śródmieście Północne	Marii Curie-Skłodowskiej	
25.	Śródmieście Północne	Marii Konopnickiej	północny odcinek ulicy - numery adresowe 1-16

26.	Centrum	Mazurów	
27.	Centrum	Mikołaja Kopernika	
28.	Centrum	Most im. Rotmistrza Pileckiego	
29.	Centrum	Most św. Wojciecha	
30.	Centrum	Piastowska	
31.	Centrum	Plac Gabriela Narutowicza	
32.	Centrum	Plac Ludwika Zamenhofa	
33.	Centrum	Plac Słowiański	
34.	Śródmieście Północne	Plac Stanisława Wyspiańskiego	wszystkie adresy, z wyjątkiem nr adresowego 1d
35.	Centrum	Plac Wolności	
36.	Centrum	Poczty Gdańskiej	
37.	Centrum	Rondo Augustyna Szpręgi	
38.	Centrum	Rondo Kazimierza Jagiellończyka	
39.	Centrum	Rondo Solidarności	
40.	Centrum	Stare Miasto	
41.	Centrum	Starościńska	
42.	Centrum	Stefana Żeromskiego	
43.	Centrum	Tadeusza Kościuszki	nr adresowe 1-57 (z wyjątkiem 23-31)
	Śródmieście Północne		nr adresowe 23-31
44.	Centrum	Trakt Jana Pawła II	
45.	Centrum	Warecka	
46.	Centrum	Wincentego Witosa	
47.	Śródmieście Północne	Władysława Reymonta	

Przedsięwzięcia podstawą  
kompleksowej interwencji  
rewitalizacyjnej



# Jakie powinny być przedsięwzięcia rewitalizacyjne?



Przedsięwzięcia powinny stanowić **kompleksową odpowiedź** na zdiagnozowane problemy obszaru rewitalizacji (załącznik nr 1 do regulaminu naboru).

Zgodnie z ustawą o rewitalizacji proces rewitalizacji jest prowadzony przez jego interesariuszy – **stąd przedsięwzięcia powinny być realizowane przez różne podmioty**, w tym jednostki, spółki i instytucje miejskie, ale też organizacje pozarządowe, wspólnoty mieszkaniowe, spółdzielnie mieszkaniowe itp.



# Zasady naboru przedsięwzięć rewitalizacyjnych do GPR Malborka

Inicjatorem przedsięwzięcia może być każdy podmiot, który zamierza je w dalszej kolejności zrealizować.

Warunki wpisu zgłoszenia przedsięwzięcia do GPR Miasta Malborka na lata 2024-2033:

- **położenie na obszarze rewitalizacji** wyznaczonym uchwałą nr LXIX/542/2023 z dn. 30 listopada 2023 r.
- **związek z celami procesu rewitalizacji Miasta Malborka**, wyrażonymi pierwotnie w Program Rewitalizacji Miasta Malborka na lata 2017-2023 MALBORK na +, planowanymi do kontynuacji w ramach tworzonego GPR
- **wykonalność techniczna i organizacyjna**, potwierdzona kompletnością informacji wymaganych do ujawnienia w karcie przedsięwzięcia rewitalizacyjnego.
- **Dopuszczenie możliwości realizacji przedsięwzięć poza obszarem rewitalizacji**, jeśli będą one służyć realizacji celów GPR, a ich odbiorcami będą mieszkańcy z obszaru rewitalizacji. Projekty takie wymagają dodatkowego uzasadnienia.
- Wszystkie zgłaszane przedsięwzięcia powinny uwzględniać **konieczność dostosowania do potrzeb osób o szczególnych potrzebach w zakresie dostępności** o których mowa w ustawie z dnia 19 lipca 2019 r. o zapewnianiu dostępności osobom ze szczególnymi potrzebami (Dz. U. z 2022 r. poz. 2240)
- Zgłoszenie przedsięwzięcia rewitalizacyjnego, którego realizacja stanowi zadanie innego podmiotu niż podmiot zgłaszający, wymaga **zgody podmiotu będącego właścicielem nieruchomości**, na której planowana jest realizacja projektu.

# Zdiagnozowane potrzeby podobszarów w sferze społecznej

## W sferze społeczno-gospodarczej pożądane projekty z zakresu:

- integracji społecznej, w tym międzypokoleniowej,
- wsparcia osób i rodzin zagrożonych wykluczeniem społecznym, w tym seniorów,
- rozwoju oferty edukacyjnej,
- wzmacniania lokalnej tożsamości,
- rozwoju oferty czasu wolnego,
- aktywizacji osób nieaktywnych na rynku pracy i podnoszenia kwalifikacji zawodowych,
- rozwoju sektora ekonomii społecznej,
- poprawy warunków prowadzenia działalności gospodarczych,
- zwiększenia stopnia innowacyjności przedsiębiorstw.

## W ramach **Celu 1: WYSOKA SPÓJNOŚĆ SPOŁECZNO-GOSPODARCZA OBSZARU REWITALIZACJI**

### Negatywne zjawiska społeczne:

- wysoki poziom bezrobocia,
- wysoki poziom ubóstwa,
- wysoki poziom przestępczości
- wysoka liczba mieszkańców będących osobami ze szczególnymi potrzebami w zakresie dostępności (np. seniorzy, osoby niepełnoprawne), o których mowa w ustawie z dnia 19 lipca 2019 r. o zapewnianiu dostępności osobom ze szczególnymi potrzebami (Dz. U. z 2020 r. poz. 1062),
- niski poziom edukacji,
- niski poziom kapitału społecznego,
- niewystarczający poziom uczestnictwa w życiu publicznym i kulturalnym,

### Negatywne zjawiska gospodarcze:

- niski stopień przedsiębiorczości,
- słaba kondycja lokalnych przedsiębiorstw

# Zdiagnozowane potrzeby podobszarów w sferze przestrzenno-funkcjonalnej i technicznej

## W sferze przestrzenno-funkcjonalnej i technicznej pożądane projekty z zakresu:

- poprawy atrakcyjności zabudowy i zagospodarowania obszaru rewitalizacji,
- poprawy dostępności architektonicznej obiektów i przestrzeni z tego terenu,
- poprawy dostępu do infrastruktury technicznej,
- poprawy stanu technicznego budynków, w tym o charakterze mieszkaniowym, adaptacji istniejącej zabudowy na nowe funkcje.

**W ramach Celu 2: WYSOKA JAKOŚĆ ŻYCIA MIESZKAŃCÓW OBSZARU REWITALIZACJI W EFEKCIE POPRAWY STANU INFRASTRUKTURY TECHNICZNEJ I ZABUDOWY OBSZARU REWITALIZACJI**

### Negatywne zjawiska przestrzenno-funkcjonalne:

- niewystarczające wyposażenie w infrastrukturę techniczną i społeczną,
- zły stan techniczny infrastruktury technicznej i społecznej,
- brak dostępu do podstawowych usług,
- niska jakość oferowanych usług,
- niedostosowanie infrastruktury do potrzeb osób ze szczególnymi potrzebami w zakresie dostępności,
- niski poziom obsługi komunikacyjnej,
- niedobór terenów publicznych
- niska jakość terenów publicznych,

### Negatywne zjawiska techniczne:

- degradacja stanu technicznego obiektów budowlanych,
- niefunkcjonowanie rozwiązań technicznych umożliwiających efektywne korzystanie z obiektów budowlanych - w zakresie energooszczędności, ochrony środowiska i zapewniania dostępności osobom ze szczególnymi potrzebami,

# Zdiagnozowane potrzeby podobszarów w sferze środowiskowej

## W sferze środowiskowej pożądane projekty z zakresu:

- adaptacji energetycznej, w tym związanej z wymianą źródeł ogrzewania,
- poprawy jakości powietrza atmosferycznego,
- termomodernizacji budynków mieszkalnych i użyteczności publicznej,
- zwiększania dostępu do terenów zielonych,
- poprawy odporności miasta na zmiany klimatu z udziałem błękitno-niebieskiej infrastruktury, w
- szczególności w przestrzeniach publicznych.

## W ramach Celu 3: WYSOKA JAKOŚĆ ŚRODOWISKA I ADAPTACJA ENERGETYCZNO-KLIMATYCZNA OBSZARU REWITALIZACJI

Negatywne zjawiska środowiskowe:

- przekroczenia standardów jakości środowiska,
- obecność odpadów stwarzających zagrożenie dla życia, zdrowia ludzi lub stanu środowiska

## I. Karta przedsięwzięcia rewitalizacyjnego – Załącznik nr 3

Nazwa przedsięwzięcia	
Inicjator i pozostałe podmioty uczestniczące w realizacji	Inicjator Podmiot 1 Podmiot 2
Lokalizacja przedsięwzięcia	Adres Podobszar: Centrum, Śródmieście Północne (Regulamin) Poza obszarem: <i>uzasadnienie o ile dotyczy</i>
Opis przedsięwzięcia	<u>Problemy podobszaru rewitalizacji, które rozwiązuje przedsięwzięcie</u> – <i>załącznik nr 1</i>  <u>Cel główny przedsięwzięcia</u>  <u>Zakres realizowanych zadań</u>
Spójność z celami GPR	<i>Wybór jeden z trzech celów wymienionych w Regulaminie</i>
Prognozowane rezultaty wraz ze sposobem ich oceny w odniesieniu do celów rewitalizacji	<u>Wskaźniki produktu</u> – <i>załącznik nr 2</i>  <u>Wskaźniki rezultatu</u> – <i>załącznik nr 2</i>  <u>Sposób pomiaru:</u> <i>sposób potwierdzenia realizacji wskaźnika (np. za pomocą protokołu odbioru, listy obecności, sprawozdania z realizacji projektu)</i>
Opis działań zapewniających dostępność osobom ze szczególnymi potrzebami w tym zakresie	
Czas realizacji	<i>Rok początkowy i końcowy</i>
Szacowana wartość przedsięwzięcia brutto w zł oraz potencjalne źródła finansowania	<i>Ogólny koszt w podziale na lata w rozbiciu na źródła finansowania, np. budżet wspólnoty mieszkaniowej, fundusze unijne – proszę wskazać nazwę programu, budżet gminy, organizacji pozarządowej</i> <b>UWAGA: należy pamiętać, że przedsięwzięcie wymaga wkładu własnego</b>

# Podpowiedzi, jak dobrze wypełnić fiszkę – nazwa przedsięwzięcia

Warto nadać przedsięwzięciu nazwę, która ma charakter rewitalizacyjny, tj. odwołujący się do obszaru rewitalizacji, wskazujący na lokalność:

❑ np. *Budowa parków kieszonkowych - Budowa parków kieszonkowych na obszarze rewitalizacji.*

1) w przypadku projektu infrastrukturalnego wprowadzający ideę kompleksowości, czyli oddziaływania na sferę społeczną:

❑ np. *Przebudowa Akcent ZOO - Przebudowa Akcent ZOO w celu zwiększenia jego dostępności dla mieszkańców obszaru rewitalizacji,*

❑ np. *Przebudowa kanalizacji deszczowej - Przebudowa kanalizacji deszczowej w celu (1) poprawy jakości życia mieszkańców obszaru rewitalizacji; (2) poprawy retencji na obszarze rewitalizacji.*

2) uszczegóławiający:

❑ np. *Bliżej seniora - Bliżej seniora – aktywizacja społeczna osób w starszym wieku na obszarze rewitalizacji.*

# Podpowiedzi, jak dobrze wypełnić fiszkę – lokalizacja przedsięwzięcia

**Podobszar: Centrum**

**Podobszar: Śródmieście Północne**

Wykaz ulic z nr domów i informacją, w którym podobszarze leżą, znajduje się w **Regulaminie**.

**Poza obszarem rewitalizacji:** *dotyczy tylko projektów spoza obszaru rewitalizacji*

Należy uzasadnić powód lokalizacji działania poza obszarem rewitalizacji, w tym odległość od obszaru rewitalizacji a także przedstawić jego oddziaływanie na obszar, czyli to, jak przyczyni się on do rozwiązania określonych problemów

- ❑ np. *Poza obszarem rewitalizacji – teren ściśle przylegający do obszaru rewitalizacji – projekt będzie oddziaływać na obszar rewitalizacji, poprawiając jego warunki retencyjne i jako miejsce do integracji społeczności lokalnej*

# Podpowiedzi, jak dobrze wypełnić fiszkę – opis przedsięwzięcia

## Problemy obszaru rewitalizacji, które rozwiązuje przedsięwzięcie:

**uwaga:** należy skopiować problemy z załącznika nr 1, zaczynając od problemów danego podobszaru powiązanych z **celem**, w który wpisuje się projekt

## Cel główny przedsięwzięcia – opis tego, co zamierzacie Państwo osiągnąć w efekcie realizacji projektu

### Przykłady:

- aktywizacja społeczności lokalnej: integracja mieszkańców, wykorzystanie potencjału mieszkańców,
- aktywizacja społeczna osób zagrożonych wykluczeniem społecznym,
- promowanie pozytywnych wzorców zachowań,
- podniesienie potencjału gospodarczego obszaru rewitalizacji poprzez poprawę dostępności,
- kompleksowa termomodernizacja komunalnych budynków położonych na obszarze rewitalizacji,
- podniesienie funkcjonalności i estetyki przestrzeni publicznej oraz integracja społeczna mieszkańców obszaru zdegradowanego,
- poprawa jakości i dostępności przestrzeni publicznych poprzez przebudowę ul. XXX,
- poprawa warunków środowiskowych obszaru rewitalizacji poprzez wzmocnienie zielonej infrastruktury.

## Zakres realizowanych zadań – opis działań, które zamierzacie Państwo zrealizować, aby osiągnąć zakładany przez siebie cel

Syntetyczny opis pozwalający zrozumieć, co będzie realizowane w ramach przedsięwzięcia



# Podpowiedzi, jak dobrze wypełnić fiszkę – cele, w które wpisuje się przedsięwzięcie (Regulamin)

**Cel 1. WYSOKA SPÓJNOŚĆ SPOŁECZNO-GOSPODARCZA OBSZARU REWITALIZACJI** – ten cel powinien grupować przedsięwzięcia odpowiadające na zdiagnozowane na podobszarze/podobszarach problemy społeczne i gospodarcze

Przykładowe projekty z zakresu:

- integracji społecznej, w tym międzypokoleniowej,
- wsparcia osób i rodzin zagrożonych wykluczeniem społecznym, w tym seniorów,
- rozwoju oferty edukacyjnej,
- wzmacniania lokalnej tożsamości,
- rozwoju oferty czasu wolnego,
- aktywizacji osób nieaktywnych na rynku pracy i podnoszenia kwalifikacji zawodowych,
- rozwoju sektora ekonomii społecznej,
- poprawy warunków prowadzenia działalności gospodarczych,
- zwiększenia stopnia innowacyjności przedsiębiorstw.

# Podpowiedzi, jak dobrze wypełnić fiszkę – cele, w które wpisuje się przedsięwzięcie (Regulamin)

**Cel 2. WYSOKA JAKOŚĆ ŻYCIA MIESZKAŃCÓW OBSZARU REWITALIZACJI W EFEKCIE POPRAWY STANU INFRASTRUKTURY TECHNICZNEJ I ZABUDOWY OBSZARU REWITALIZACJI** – ten cel powinien grupować przedsięwzięcia odpowiadające na zdiagnozowane na podobszarze problemy przestrzenno-funkcjonalne i techniczne

Przykładowe projekty z zakresu:

- poprawy atrakcyjności zabudowy i zagospodarowania obszaru rewitalizacji,
- poprawy dostępności architektonicznej obiektów i przestrzeni z tego terenu,
- Poprawy dostępu do infrastruktury technicznej,
- poprawy stanu technicznego budynków, w tym o charakterze mieszkaniowym,
- adaptacji istniejącej zabudowy na nowe funkcje.

# Podpowiedzi, jak dobrze wypełnić fiskę – cele, w które wpisuje się przedsięwzięcie (Regulamin)

**Cel 3. WYSOKA JAKOŚĆ ŚRODOWISKA I ADAPTACJA ENERGETYCZNO-KLIMATYCZNA OBSZARU REWITALIZACJI** – ten cel powinien grupować przedsięwzięcia odpowiadające na zdiagnozowane na podobszarze problemy środowiskowe

Przykładowe projekty z zakresu:

- adaptacji energetycznej, w tym związanej z wymianą źródeł ogrzewania,
- poprawą jakości powietrza atmosferycznego, termomodernizacją budynków mieszkalnych i
- użyteczności publicznej,
- zwiększaniem dostępu do terenów zielonych,
- poprawy odporności miasta na zmiany klimatu z udziałem błękitno-niebieskiej infrastruktury, w szczególności w przestrzeniach publicznych.

# Podpowiedzi, jak dobrze wypełnić fiszkę – prognozowane rezultaty wraz ze sposobem ich oceny

Wskaźniki produktu: *bezpośredni efekt realizacji projektu; proszę wybrać właściwy z przykładowego katalogu stanowiącego załącznik nr 2 do Karty przedsięwzięcia rewitalizacyjnego, a także oszacować jego wartość:*

*Wybieramy 1 wskaźnik wraz z określeniem wartości i sposobem pomiaru, np.:*

- Liczba osób bezrobotnych, w tym długotrwale bezrobotnych, objętych wsparciem w programie – xxx os.
- Liczba osób w wieku 55 lat i więcej objętych wsparciem w programie – xxx os.
- Liczba osób objętych usługami świadczonymi w społeczności lokalnej w programie – xxx os.
- Całkowita liczba osób objętych wsparciem – xxx os.
- Budynki publiczne o udoskonalonej charakterystyce energetycznej – xxx szt.
- Zielona infrastruktura wybudowana lub zmodernizowana w celu przystosowania się do zmian klimatu – xxx ha
- Liczba zmodernizowanych indywidualnych źródeł ciepła – xxx szt.
- Liczba obiektów dostosowanych do potrzeb osób z niepełnosprawnościami – xx szt.
- Powierzchnia obszarów objętych rewitalizacją – xxx ha
- Otwarta przestrzeń utworzona lub rekultywowana na obszarach miejskich – xxx m<sup>2</sup>
- Budynki publiczne o udoskonalonej charakterystyce energetycznej – xxx szt.

# Podpowiedzi , jak dobrze wypełnić fiszkę – prognozowane rezultaty wraz ze sposobem ich oceny

Wskaźniki rezultatu: *skala oddziaływania powiązana z efektem realizacji projektu, proszę wybrać właściwy z przykładowego katalogu stanowiącego załącznik nr 2 do Karty przedsięwzięcia rewitalizacyjnego, a także oszacować jego wartość*

*Wybieramy 1 wskaźnik z wraz z określeniem wartości i sposobem pomiaru, np.:*

- użytkownicy nowych i zmodernizowanych publicznych usług, produktów i procesów cyfrowych – xxx użytkowników/rok
- ilość zaoszczędzonej energii cieplnej – xxx MWh/rok
- szacowana emisja gazów cieplarnianych – xxx tony równoważnika CO2/rok
- ludność mająca dostęp do nowej lub udoskonalonej zielonej infrastruktury – xxx os.
- liczba osób, które uzyskały kwalifikacje po opuszczeniu programu osoby – xxx os.
- liczba utworzonych miejsc świadczenia usług w społeczności lokalnej sztuki – xxx szt.
- liczba uczniów, którzy nabyli kwalifikacje po opuszczeniu programu osoby – xxx os.
- liczba osób pracujących, łącznie z prowadzącymi działalność na własny rachunek, po opuszczeniu programu – xxx os.

# Podpowiedzi – opis działań zapewniających dostępność

*Proszę wskazać, w jaki sposób projekt uprawni dostęp do istniejącej infrastruktury, obiektów, przestrzeni dla osób mających problemy z poruszaniem się (np. osoby niepełnosprawne, starsze).*

Przykładowy katalog rozwiązań w ramach dostępności architektonicznej:

- zapewnienie wolnych od barier poziomych i pionowych przestrzeni komunikacyjnych budynków,
- instalacja urządzeń lub zastosowanie środków technicznych i rozwiązań architektonicznych w budynku, które umożliwiają dostęp do wszystkich pomieszczeń,
- zapewnienie informacji na temat rozkładu pomieszczeń w budynku, co najmniej w sposób wizualny i dotykowy lub głosowy,

W zakresie dostępności cyfrowej wymagania zostały określone w ustawie z dnia 4 kwietnia 2019 r. o dostępności cyfrowej stron internetowych i aplikacji mobilnych podmiotów publicznych. Przykładowy katalog rozwiązań w zakresie dostępności informacyjno-komunikacyjnej:

- obsługa z wykorzystaniem środków wspierających komunikowanie się w języku migowym i innych środkach komunikowania się lub przez wykorzystanie zdalnego dostępu online do usługi tłumacza przez strony internetowe i aplikacje,
- instalacja urządzeń lub innych środków technicznych do obsługi osób słabosłyszących, których celem jest wspomaganie słyszenia,
- zapewnienie na stronie internetowej danego podmiotu informacji o zakresie jego działalności – w postaci elektronicznego pliku zawierającego tekst odczytywalny maszynowo, nagrania treści w polskim języku migowym oraz informacji w tekście łatwym do czytania.

## II. Oświadczenie

Oświadczam, że posiadam tytuł prawny do nieruchomości, na której realizowany będzie projekt ujęty w Karcie przedsięwzięcia rewitalizacyjnego, wynikający z:

- prawa własności,
- stosunku zobowiązaniowego (umowy dzierżawy, najmu),
- zgody na korzystanie z budynku lub terenu udzielonej przez jego właściciela,
- innej formy przewidzianej przepisami prawa, jakiej .....

Wyrażam zgodę na ujawnienie w Gminnym Programie Rewitalizacji Miasta Malborka na lata 2024-2033 zapisów wynikających z Karty przedsięwzięcia rewitalizacyjnego. Zobowiązuję się jednocześnie do realizacji zgłaszanego przedsięwzięcia na warunkach ujętych w Karcie przedsięwzięcia rewitalizacyjnego, a także do uczestniczenia w procesie monitorowania stanu realizacji zgłoszonego przedsięwzięcia rewitalizacyjnego - w ramach procedury oceny stopnia realizacji Gminnego Programu Rewitalizacji Miasta Malborka na lata 2024-2033.

.....  
Data i podpis osoby upoważnionej do reprezentacji inicjatora

## II. Oświadczenie

Klauzula informacyjna:

Wyrażam zgodę na przetwarzanie danych osobowych zawartych w Karcie przedsięwzięcia rewitalizacyjnego w ramach naboru projektów do Gminnego Programu Rewitalizacji Miasta Malborka na lata 2024-2033 dla celów jego opracowania i dalszej realizacji. W związku z realizacją wymogów Rozporządzenia Parlamentu Europejskiego i Rady (UE) 2016/679 z dnia 27 kwietnia 2016 r. w sprawie ochrony osób fizycznych w związku z przetwarzaniem danych osobowych i w sprawie swobodnego przepływu takich danych oraz uchylenia dyrektywy 95/46/WE (ogólne rozporządzenie o ochronie danych „RODO”) i Ustawą z dnia 10 maja 2018 r. o ochronie danych osobowych, Urząd Miasta informuje o zasadach przetwarzania Pani/Pana danych osobowych oraz o przysługujących Pani/Panu prawach z tym związanych.

.....  
Data i podpis osoby upoważnionej do reprezentacji inicjatora



# Jak wziąć udział w naborze?

1. Organizatorem naboru, który trwa od 9 do 29 lutego 2024 r., jest Miasto Malbork, Wydział Projektów Rozwojowych.
2. Zgłaszana propozycja przedsięwzięcia rewitalizacyjnego musi być sporządzona na wzorze formularza fiszki projektowej.
3. Wypełnioną fiszkę projektową należy złożyć w formie elektronicznej, wysyłając na adres e-mail: [m.sasin@um.malbork.pl](mailto:m.sasin@um.malbork.pl)
4. Kartę należy złożyć w dwóch formatach: edytowalnym (np. w formacie .doc lub innym równoważnym) oraz skan w formacie .pdf - z podpisem inicjatora.
5. Informacje o naborze wraz ze wzorem fiszki projektowej i innymi załącznikami są dostępne na: <https://urząd.malbork.pl/aktualnosci/nabor-przedswiezec-do-gminnego-programu-rewitalizacji-miasta-malborka-juz-otwarty.html> i na BIP: <https://bip.malbork.pl/m,626,gminny-program-rewitalizacji-2030.html>
6. Dodatkowe informacje można uzyskać w Urzędzie Miasta Malborka, pokój 230 w godzinach pracy urzędu, drogą mailową: [m.sasin@um.malbork.pl](mailto:m.sasin@um.malbork.pl) lub telefonicznie: 055 629-04-11 od poniedziałku do piątku, w godzinach pracy urzędu.

Czas na pytania 😊

Q&A



Dziękujemy za spotkanie 😊

